

CARTE COMMUNALE
Commune de ROTHOIS

PLAN DES RESEAUX ET CONTRAINTES


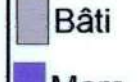







Echelle: 1/2700
Etabli en avril 2007

Réalisation d'après les plans de réseaux fournis par EDF, SEAR, France Télécom



Les différentes couches d'informations sont dirigées à titre indicatif

Les informations recueillies auprès des porteurs de ces données n'engagent en rien la responsabilité de l'auteur




Légende

-  Cimetière
-  Bâti
-  Mare
-  Marnière
-  Réseau d'Adduction en Eau Potable
-  Réseau électrique
-  Réseau public France Télécom
-  Distance d'éloignement des exploitations agricoles
-  Systèmes d'évacuation des eaux pluviales

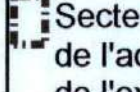
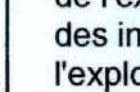
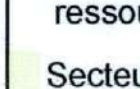
Hydrants :

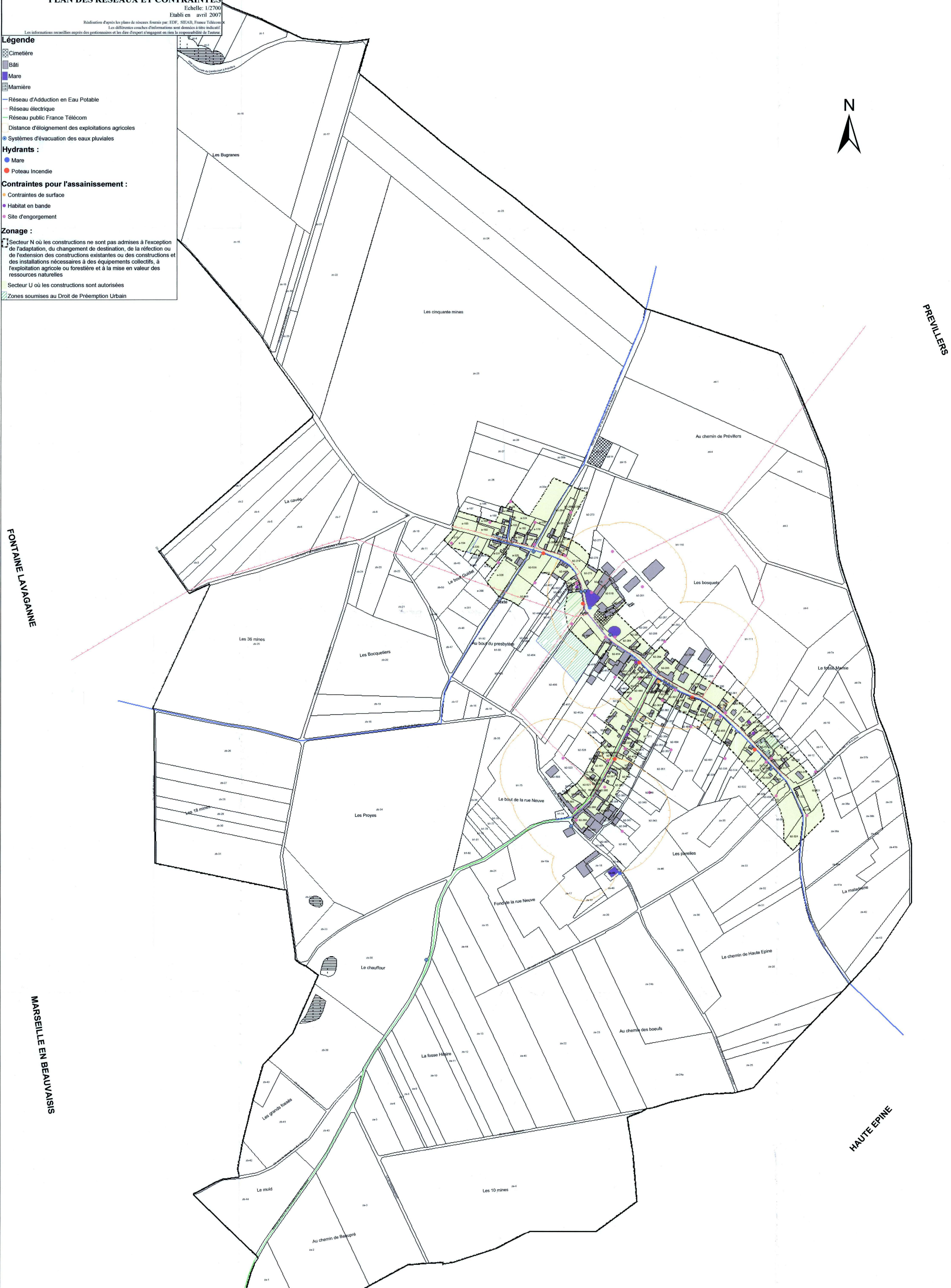
-  Mare
-  Poteau incendie

Contraintes pour l'assainissement :

-  Contraintes de surface
-  Habitat en bande
-  Site d'engorgement

Zonage :

-  Secteur N où les constructions ne sont pas admises à l'exception de l'adaptation, du changement de destination, de la réfection ou de l'extension des constructions existantes ou des constructions et des installations nécessaires à des équipements collectifs, à l'exploitation agricole ou forestière et à la mise en valeur des ressources naturelles
-  Secteur U où les constructions sont autorisées
-  Zones soumises au Droit de Préemption Urbain



PREVILLERS

FONTAINE L'AVIGNANNE

MARSEILLE EN BEAUVAISIS

HAUTE EPINE