



Association Départementale pour  
l'Aménagement des Structures des  
Exploitations Agricoles  
rue Frère-Gagne  
BP 40463  
60 021 BEAUVAIS Cedex  
Tél : 03 44 11 44 37  
Fax: 03 44 11 44 45  
e-mail: a060@adasea.net












# CARTE COMMUNALE

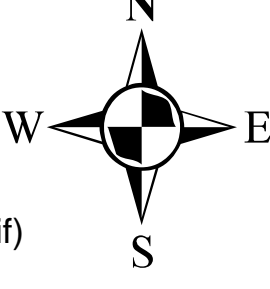
## Commune d'OFFOY (60)

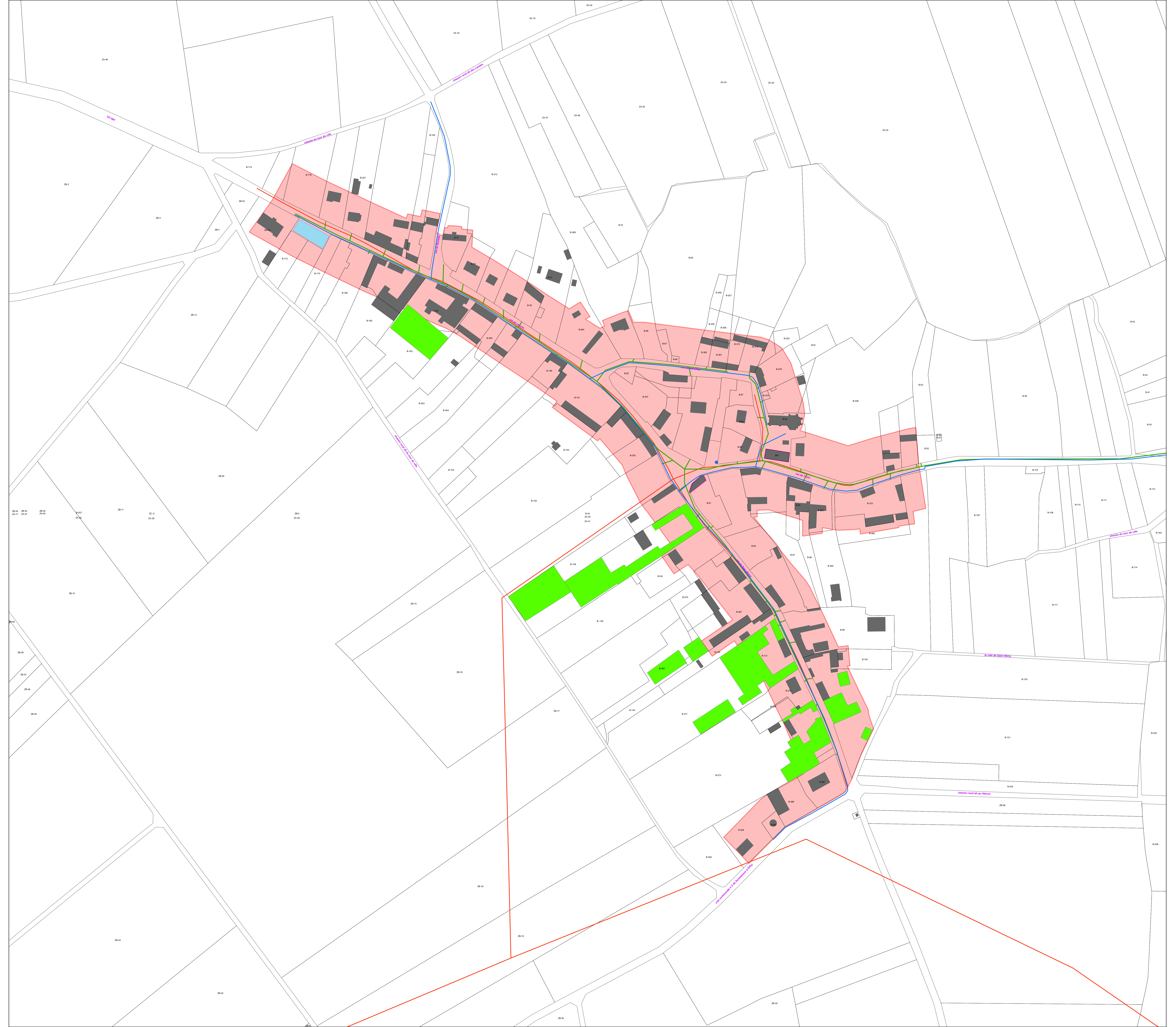
### PLAN DES RESEAUX ET CONTRAINTES

Echelle: 1/1 000  
Etabli en octobre 2009

**Légende**

-  parcelaire cadastral
-  bâti
-  mare
-  réseau électrique (donné à titre indicatif)
-  réseau d'Adduction d'Eau Potable (donné à titre indicatif)
-  défense incendie
-  réseau d'assainissement (donné à titre indicatif)
-  bâtiment agricole
-  secteur U, où les constructions sont autorisées
-  secteur N, où les constructions ne sont pas admises à l'exception de l'adaptation, du changement de destination, de la réfection ou de l'extension des constructions existantes ou des constructions et des installations nécessaires à des équipements collectifs, à l'exploitation agricole et forestières, et à la mise en valeur des ressources naturelles
-  secteur soumis au Droit de Prémption







# CARTE COMMUNALE


Commune d'OFFOY (60)

## PLAN DE ZONAGE

Echelle: 1/2 000  
Etabli en Juillet 2010

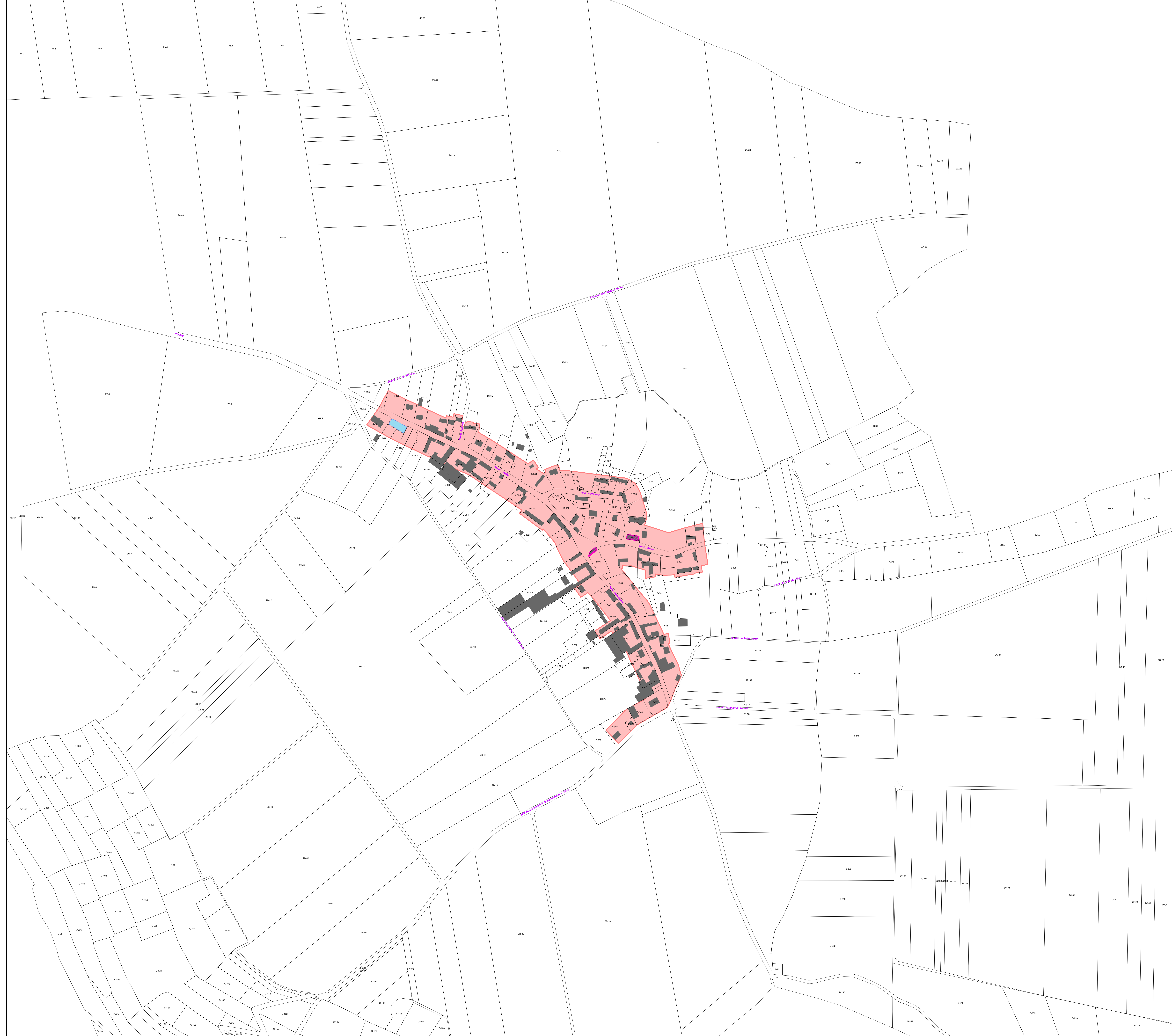
### Légende

- parcellaire cadastral
- bâti
- mare



### zonage retenu :

- secteur U, où les constructions sont autorisées
- secteur N, où les constructions ne sont pas admises, à l'exception de l'adaptation, du changement de destination, de la réfection ou de l'extension des constructions existantes ou des constructions et des installations nécessaires à des équipements collectifs, à l'exploitation agricole et forestière et à la mise en valeur des ressources naturelles
- secteur soumis au Droit de Préemption





# CARTE COMMUNALE


Commune d'OFFOY (60)

## PLAN DE ZONAGE

Echelle: 1/5 000  
Etabli en Juillet 2010

### Légende

- parcellaire cadastral
- bâti
- mare



### zonage retenu :

- secteur U, où les constructions sont autorisées
- secteur N, où les constructions ne sont pas admises, à l'exception de l'adaptation, du changement de destination, de la réfection ou de l'extension des constructions existantes ou des constructions et des installations nécessaires à des équipements collectifs, à l'exploitation agricole et forestière et à la mise en valeur des ressources naturelles
- secteur soumis au Droit de Préemption

