

GREMEVILLERS

VROCOURT

Commune

P. HANVOLE

Commune

NC

NC

ND

ND

NC

VOIR PLAN 1/2000<sup>e</sup>

SONGEONS

2A


commune de


# LA CHAPELLE-SOUS-GERBEROY

Plan d'Occupation des Sols **APPROBATION**

Découpage en zones

## - LEGENDE -

- ..... Limite de commune
- Limite de zone
-  Espace boisé classé à conserver (Art. L130.1 du C.U.)
- NC** Zone de protection de richesses économiques
- ND** Zone de protection de sites, de risques ou de nuisances.



EXECUTOIRE a/c du : -7 AOUT 1994

Vu pour être annexé à la délibération en date du

24 JUILLET 1994

Ech: 1/5000

service mis à disposition  
Direction Départementale de l'Équipement de l'Oise  
S.A.T. Ouest Cellule Urbanisme



**- LEGENDE -**

- Limite de zone
- ER Emplacement réservé
- U Zone urbaine
- ..... Marge de recul de 4m

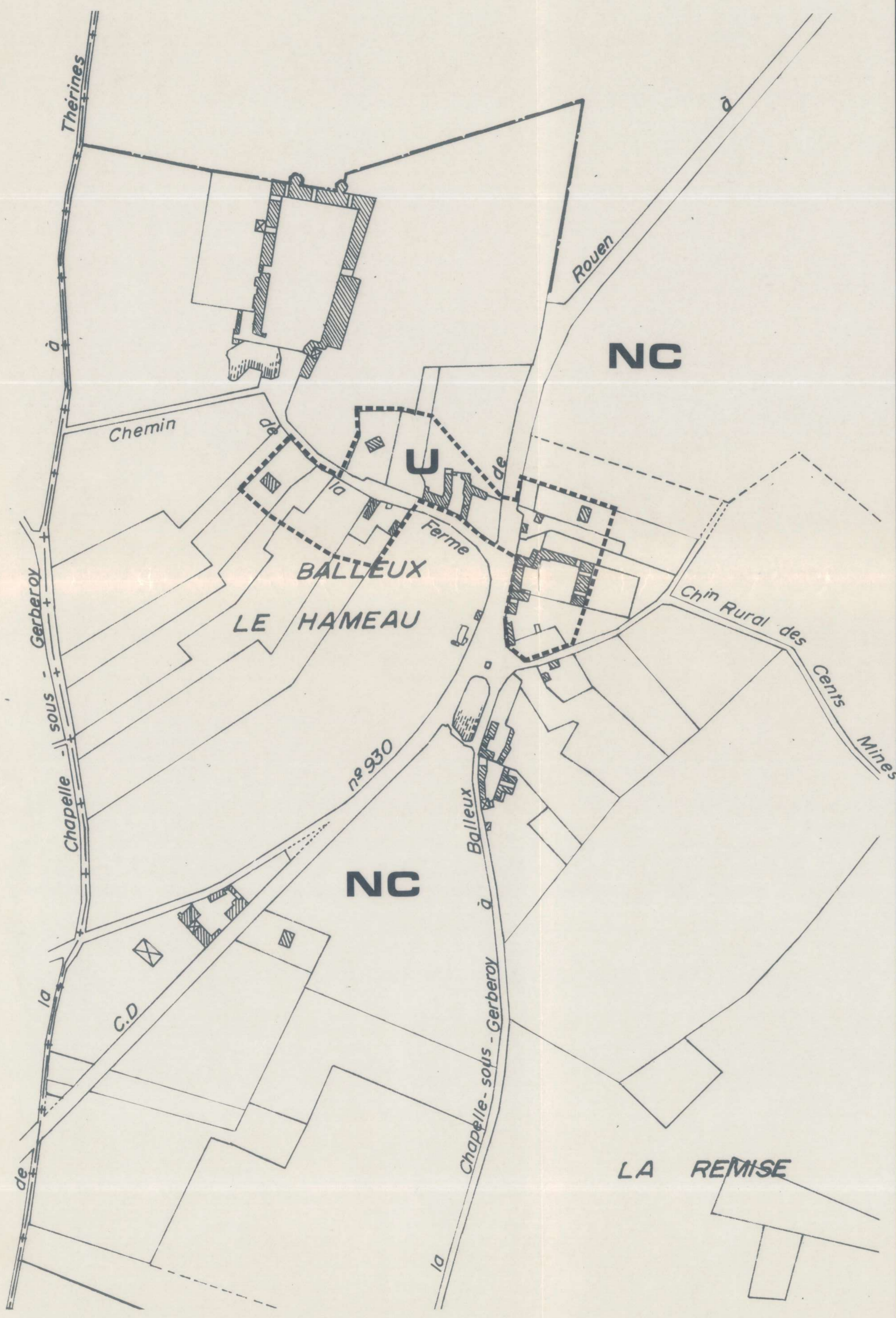
**2 B**

commune de  
**LA CHAPELLE-SOUS-GERBEROY**

Plan  
 d'Occupation  
 des Sols

**APPROBATION**

Découpage  
 en zones



EXECUTOIRE a/c du;

Vu pour être annexé à la délibération en date du 24 JUIN 1994

service mis à disposition  
 Direction Départementale de l'Équipement de l'Oise  
 SAT Ouest Cellule Urbanisme