

COMMUNE DE BLARGIES

ELABORATION DE LA CARTE COMMUNALE

2

APPROBATION

Vo vous êtes soumis à la délibération de
conseil municipal en date du 18 Novembre 2011
approuvant la carte communale.

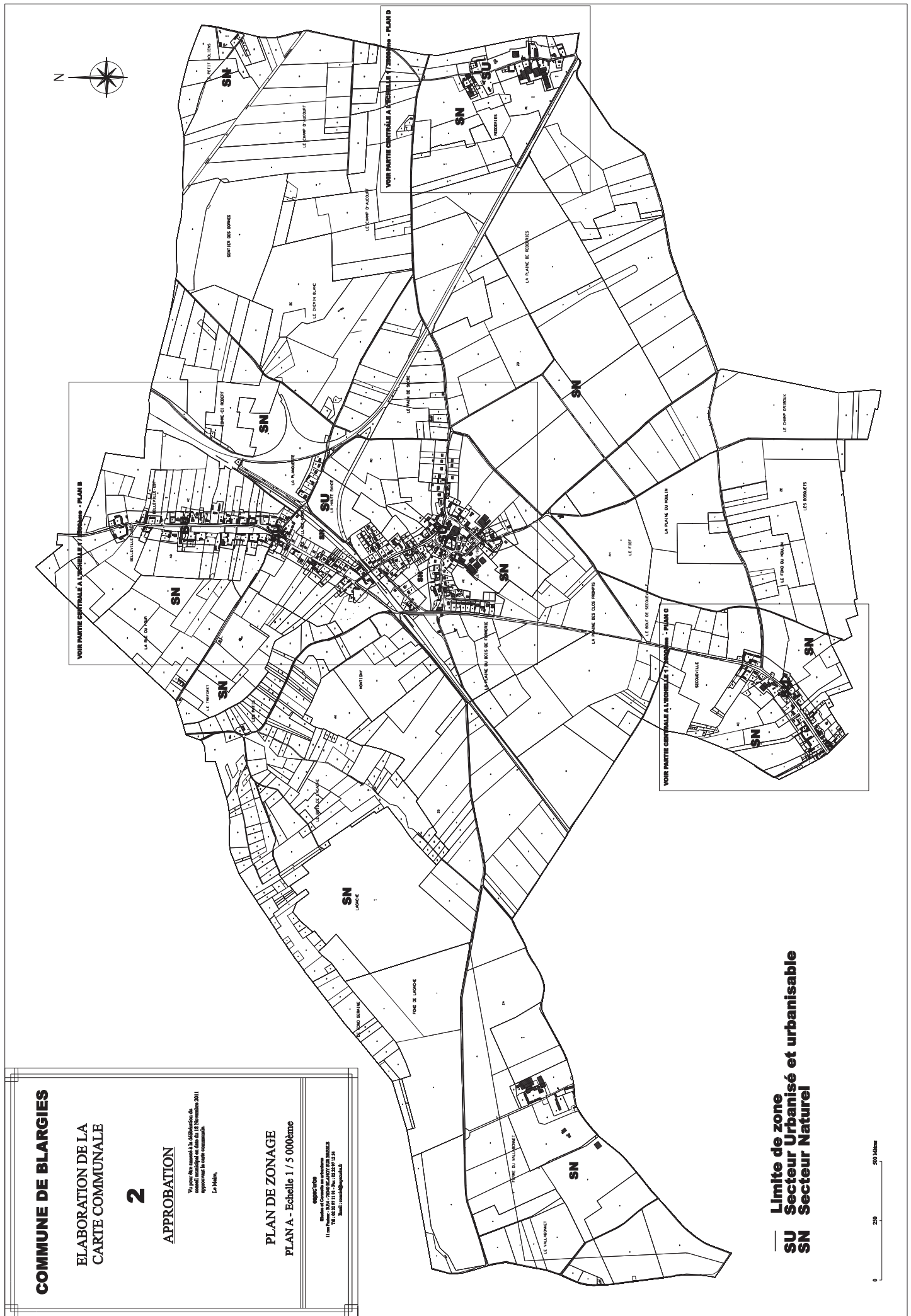
La Maire,

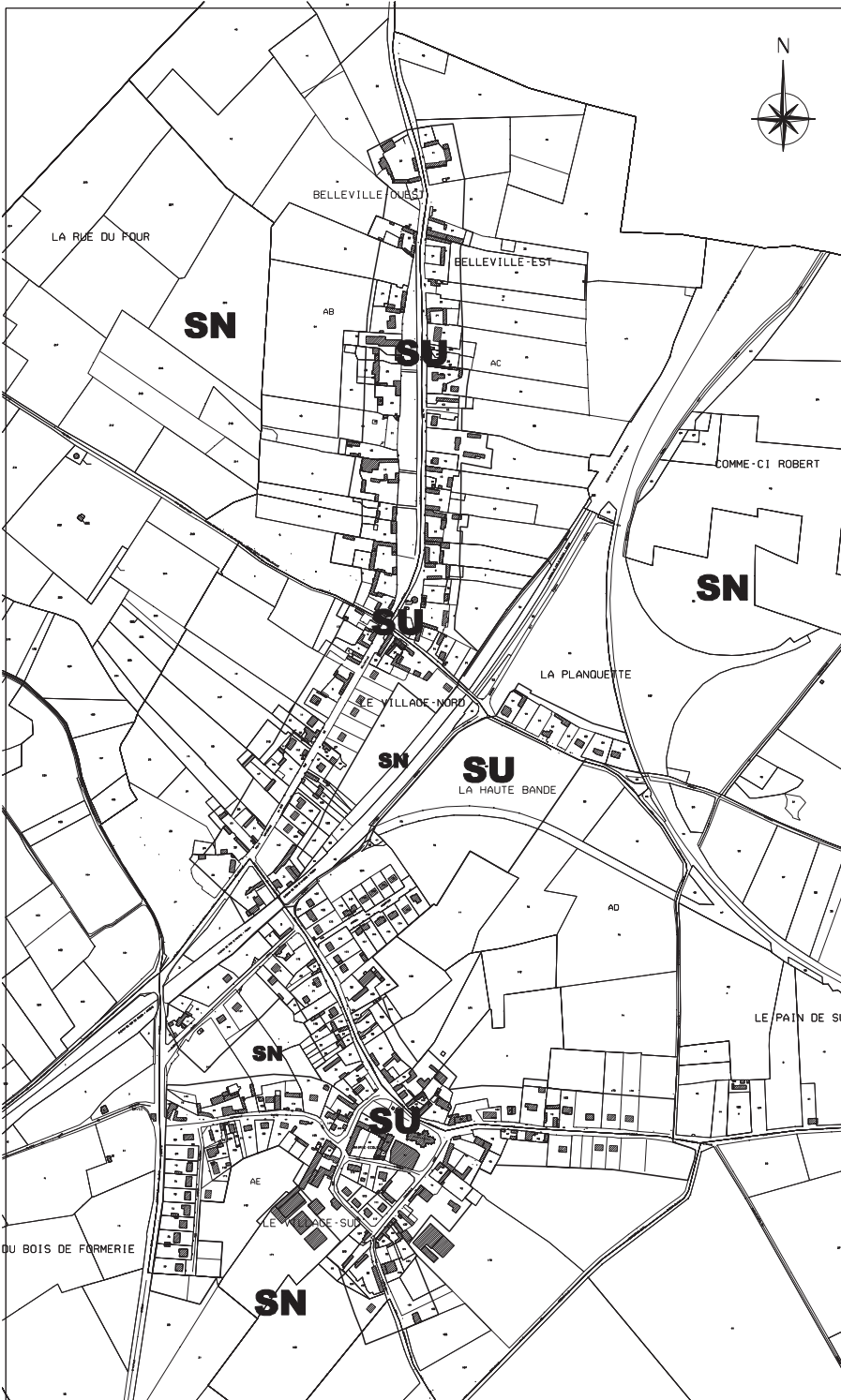
PLAN DE ZONAGE PLAN A - Echelle 1 / 5 000ème

Service Urbanisme
Mairie de Blargies
11 rue Pasteur - 59147 - 7000 BLARGIES
Tél : 03 20 71 11 70 - Fax : 03 20 71 11 54
Email : urbanisme@blargies.fr

— Limite de zone
SU Secteur Urbanisé et urbanisable
SN Secteur Naturel

0 200 500 Mètres





— Limite de zone
SU Secteur Urbanisé et urbanisable
SN Secteur Naturel

COMMUNE DE BLARGIES

ELABORATION DE LA CARTE COMMUNALE

2 Vu pour être annexé à la délibération du conseil municipal en date du 18 Novembre 2011 approuvant la carte communale.

Le Maire,

APPROBATION

PLAN DE ZONAGE

Plan B - Echelle 1/2 500ème

Espey/Arto
 Etudes et Conseils en urbanisme
 11, Rue Pasteur - BP 4 - 76 340 BLANCOY SUR BRISLE
 Tél : 02 25 97 11 91 - Fax : 02 25 97 12 24
 Email : conseil@espeyartois.fr

— Limite de zone
SU Secteur Urbanisé et urbanisable
SN Secteur Naturel

COMMUNE DE BLARGIES

ELABORATION DE LA CARTE COMMUNALE

Vu pour être annexé à la délibération du
conseil municipal en date du 18 Novembre 2011
approuvant la carte communale.

2

Le Maire,

APPROBATION

PLAN DE ZONAGE

Plan C - Echelle 1 / 2 500ème

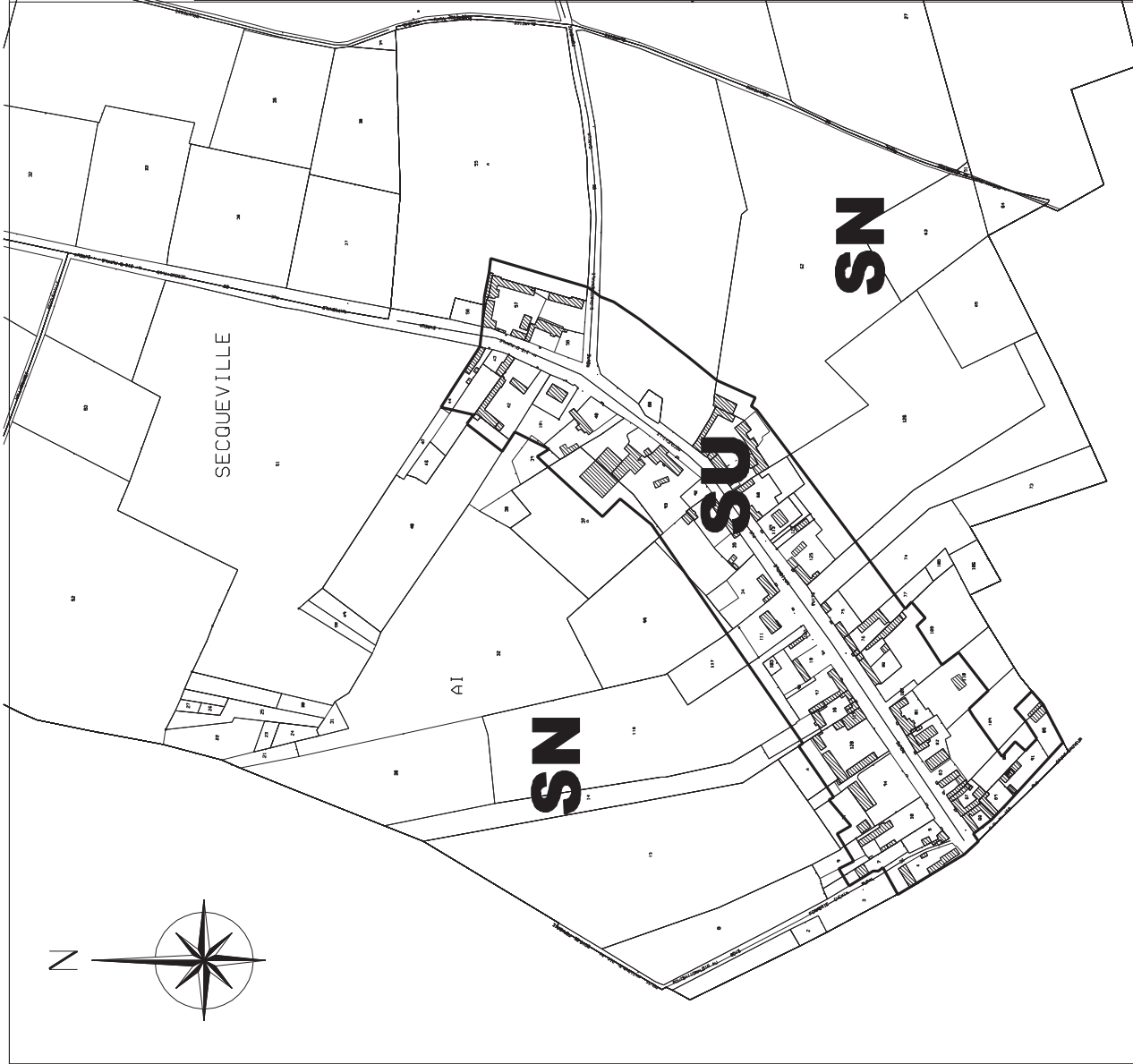
EspaceURBA

Etudes et Conseils en urbanisme

11, Rue Pasteur - BP 4 - 76 340 BLANGY SUR BRESLE

Tel : 02 32 97 11 91 - Fax : 02 32 97 12 54

Email : courriel@espaceurba.fr



— Limite de zone
SU Secteur Urbanisé et urbanisable
SN Secteur Naturel

COMMUNE DE BLARGIES

ELABORATION DE LA CARTE COMMUNALE

Vu pour être annexé à la délibération du
conseil municipal en date du 18 Novembre 2011
approuvant la carte communale.

2

Le Maire,

APPROBATION

PLAN DE ZONAGE

Plan D - Echelle 1/2 500ème

EspaceURBA
Etudes et Conseils en urbanisme
11, Rue Pasteur - BP 4 - 76 340 BLANGY SUR BRESLE
Té1 : 02 32 97 11 91 - Fax : 02 32 97 12 54
Email : courriel@espaceurba.fr

